

SÁBADO

S

9 DE JUNIO DE 2007

focus



La tierra en llamas

El Krakatoa, con su descomunal erupción de 1883, es el volcán más famoso del planeta, y se encontraba en el denominado cinturón de fuego de Asia, donde cientos de cráteres siguen humeando.

P12

El descanso de Federico



Postdam, a treinta kilómetros de Berlín, merece la distinción de Patrimonio de la Humanidad gracias al lujo de la corte de los emperadores prusianos.

P8

Aguas con sabor a vino




Oporto descansa apacible sobre las laderas que descienden hacia el Duero, en un sueño permanente de cafés antiguos y buenos vinos.

P10

Escapada salvaje

PARQUES NACIONALES. Paisajes de postal, aromas de la tierra, música animal, sabores perdidos. Abrimos la puerta de los sentidos para viajar a las reservas naturales y descubrir su fauna P4



EL CORREO

REY DEL CIELO. Un buitre negro sobrevuela majestuosamente una zona de marismas en el parque nacional extremeño de Monfragüe. / EL CORREO

Fauna respetable

NATURALEZA. España cuenta con 14 parques nacionales con una impresionante riqueza natural, donde habitan animales de diversas especies que merece la pena descubrir

D. M.
Los Parques Nacionales son espacios naturales de alto valor ecológico, poco alterados por la actividad humana y caracterizados por la singularidad de su flora, fauna y for-

maciones geomorfológicas. Son los reductos verdes y vivos de lo que hace miles de años era el planeta por estos enclaves. Los Parques Nacionales de España, que dependen del Ministerio de Medio Ambiente, tienen como principal misión asegurar la conser-

CIUDAD REAL Y TOLEDO

Cabañeros

Inmerso en los Montes de Toledo, este parque se adentra al noroeste en la provincia de Ciudad Real y al suroeste en la de Toledo. Los macizos de El Chorito y Rocigalgo y las sierras de Miraflores y la Celada marcan su frontera al este. Al sur queda la Raña de Santiago. En su interior podremos encontrar desde bosques mediterráneos y de matorral a enclaves de vegetación atlántica, también bosques riparios, turberas y herbazales. El parque tiene la calificación de Zona Especial de Protección de Aves (ZEPA).


Son de enorme belleza las extensiones de durillos, arces, labiérnagos, cornicabras, fresnos, sauces y abedules, todos ellos árboles que merecen la contemplación. Destacan también los matorrales, sobre todo jarabrezales, acompañados de romero y madroño, y las turberas, que incluyen algunas plantas carnívoras, sin olvidar las grandes extensiones de herbazales, como la de La Raña.

La fauna es rica en insectos, así como en raros anfibios como el sapo corredor. Según la época del año, sobrevuelan la zona aves como la cigüeña blanca, la carraca, el cernícalo, el alcaravan y los buitres negros y leonados. Los arroyos se llenan de anfibios como el tritón y reptiles como el galápago europeo y el lagarto verdinegro. En el monte asoman aves como el águila imperial ibérica, la culebrera, el gavián o la cigüeña negra y mamíferos como jabalíes, ciervos, jinetas, zorros y, raramente, gatos monteses.



De gran tamaño, sólo superado por el alce, llega a medir **1'60 m de alto**, 2'5 m de longitud y pesa aproximadamente unos 200 kilos. Los machos presentan unas cuernas de fuertes aristas que mudan cada año por otras más potentes y ramificadas. Su pelaje de color pardo es más rojizo en los meses calurosos y vira al gris en la época invernal. Comen hojas y brotes tiernos, frutos salvajes y musgos. Se organizan por rebaños en los que abundan las hembras con sus crías y ejemplares jóvenes, los machos adultos suelen formar pequeños grupos más dispersos.

En la actualidad se han censado 0'6 individuos/habitante, lo que le hace **muy abundante y visible** en Cabañeros, gracias en parte a la falta de competencia para los pastos, por la retirada del ganado trashumante. Es el motivo por el que no existe un plan especial para su protección, salvo las medidas inherentes al cuidado del parque y su entorno.



Imprescindible

- ▶ **Extensión:** 40.856 Ha.
- ▶ **Ubicación:** Castilla La Mancha, entre las provincias de Ciudad Real y Toledo.
- ▶ **Tipo de Parque:** Monte Mediterráneo.
- ▶ **Fauna:** Águila ibérica, buitres negros y leonados, corzo, ciervo, jabalí, más de 200 especies de aves. **Flora:** Alcornoque, nenúfar amarillo, cantuesos, arces, etc.
- ▶ **Época recomendada de visita:** Abril, mayo, junio, septiembre, octubre y noviembre.

Ciervo común

Bambi: El ciervo común (*Cervus elaphus*) es una especie muy abundante en la Península.

vación de los valores naturales de su espacio y todo lo que albergan; y, como segundo objetivo, compatibilizar de manera sostenible esta conservación de la zona reservada y su entorno más próximo con el uso y disfrute de los visitantes, que no dejan de aumentar desde hace una década.

Unos doce millones de personas se acercan cada año a las reservas naturales en busca de tranquilidad o aventura, «porque todo es posible en estos parajes de extraordinaria belleza», explica Jesús Herrero, director de **Allcaravan**, empresa española especializada de forma exclusiva en la organización de **viajes a medida por los 14 Parques Nacionales y los 120 Parques Naturales** del país. La conservación de estos últimos depende de las comunidades

DE INTERÉS


- ▶ **Empresa:** Allcaravan Parques Naturales
- ▶ **Dirección:** Calle Séptima, 150 28742 Lozoya, Madrid
- ▶ **Teléfono:** 91 8693 007
- ▶ **E-mail:** allcaravan@allcaravan.es
- ▶ **www.allcaravan.es**

autónomas. Entre los innumerables 'tesoros' que albergan estas zonas está su fauna, animales que en algunos casos se encuentran en peligro de extinción como el lince ibérico, el buitre negro, el oso pardo o el águila imperial se esconden entre la maleza, las rocas o los árboles.

«Están ahí, son escurridizos, hermosos y huyen de los humanos -Jesús Herrero se entusiasma en la descripción-. Es necesario pasear con calma, acompañados de guías expertos para

descubrir esos lugares más escondidos que forman el hábitat de las especies animales que se resisten a ser vistas en las rutas y sendas más transitadas». En estas páginas mostramos algunas de las especies más singulares y descubrimos los Parques Nacionales en los que habitan.

CANTABRIA, LEÓN Y ASTURIAS



CUMBRES NEVADAS. Los montes de Picos de Europa albergan, entre otras especies, al oso

Picos de Europa

En 1918 nace como primer Parque Nacional de España. Está constituido por tres impresionantes macizos de piedra caliza desaparecidos por tres comunidades autónomas: Castilla y León (León), Asturias y Cantabria. La cumbre de Torrecerredo (2.648 m.) escala la cota más alta, pero el Naranjo de Bulnes o Picu Urriellu se lleva la fama. En el parque hay dos lugares emblemáticos desde el punto de vista histórico y religioso: Covadonga, en Asturias, donde se inició la reconquista cristiana durante la dominación musulmana de la Península, y la iglesia de Santo Toribio de Liébana que alberga el mayor fragmento de la Lignum Crucis (La Santa Cruz).

Las principales puertas de **acceso** al Parque son: Cangas de Onís (Macizo Occiden-

tal), Arenas de Cabrales (Macizo Occidental) y Potes (Macizo Oriental). Desde León, los principales pasos son por Riaño y Oseja de Sajambre.

Posee una enorme riqueza de fauna que le ha llevado al reconocimiento como Reserva de la Biosfera y Zona Especial de Protección de Aves. Lo más espectacular son sus hayedos, con sus **insuperables tonalidades** durante los meses de otoño, también hay robles, castaños y tojos. La fauna tiene como especies representativas el rebeco, el lobo y el oso, especie esta última escasa y protegida. Entre las aves destacan las águilas, buitres, azores y urogallos.

Los habitantes de los picos conservan los modos de vidas **ancestrales**, debido al aislamiento geográfico. Son famosos los quesos

HUESCA

Posets Maladeta

El Parque Natural Poset-Maladeta reúne las condiciones y la singularidad para denominarse Parque Nacional, por lo que merece la pena una visita detallada. Se encuentra en el Pirineo central, en la provincia de Huesca, y alberga en su interior la mayor concentración de picos de más de 3.000 metros de todo el Pirineo y algunos de sus más importantes **glaciares**, 13 en total, que constituyen la masa de hielo permanente más meridional de toda Europa. Estos glaciares, en franca regresión, son uno de los mejores laboratorios al aire libre para estudiar los cambios climáticos y los últimos vestigios de una época fría que dio lugar a la formación de sus típicos valles en 'U' y a los **ibones** o lagos de alta montaña.

Posets-Maladeta es un mundo ancestral de roca, nieve y hielo glaciario, que escala hasta los 3.404 metros del pico Aneto, la cota más alta de los Pirineos. Encontramos bosques de altura con pinos negros y abetos, adornados con el agua azul de los ibones y una riquísima flora con más de 1.000 especies diferentes.

Por estas tierras corretean la característica fauna pirenaica, con rebecos, quebrantahuesos, urogallos hispánicos, corzos, marmotas, águilas reales, arniños y perdices a la vista. En su entorno se sitúan bellos y antiguos pueblecitos que conservan todo el sabor y las tradiciones de la cultura del Pirineo, no en vano han permanecido aislados hasta no hace muchas décadas. Estamos ante uno de los rincones naturales más bellos y mejor conservados de toda la Península Ibérica.

Imprescindible


- **Extensión:** 33.000 Ha.
- **Ubicación:** En pleno Pirineo aragonés, al nordeste de Huesca, en la comarca de Sobrarbe, que también acoge el Parque Nacional de Ordesa y Monte Perdido.
- **Tipo de Parque:** Alta Montaña.
- **Fauna:** Quebrantahuesos, urogallo hispánico, marmota, rebeco. **Flora:** Tojo, acebo, haya, roble.
- **Época de visita:** Mayo, junio, primera quincena de julio, segunda de agosto, septiembre, octubre y hasta el 15 de noviembre.

Marmota

Prima de las ardillas. La marmota (Marmota marmota) es el roedor más grande de Europa, que campa a sus anchas por el Pirineo desde 1948, año en que fue reintroducida en la zona tras su desaparición. Aunque está estrechamente emparentada con las ardillas, las supera ampliamente en tamaño. Suele medir entre 65 y 80 cm, cola incluida, y pesa entre 8 y 10 kilos. El pelaje es pardo con manchas grisáceas, amarillo en el vientre y negro al final de la cola. Habitan en madrigueras en poblaciones que pueden formar grandes colonias.



CÁCERES



Monfragüe

El Parque Natural de Monfragüe, ubicado en el centro de la provincia de Cáceres, con sierras de media altura que abrazan al río Tajo, dan al visitante la oportunidad de descubrir el santuario que algunas **especies protegidas y escasas** han elegido como lugar de residencia. Sus bosques mediterráneos, casi primigenios, sus arroyos y una fauna y flora casi exclusivas hacen que Monfragüe sea visita obligada para todo aquel que disfrute de la naturaleza en estado puro. Es Reserva de la Biosfera y Zona Especial de Protección de Aves, ZEPA, de las que alberga varias especies amenazadas, como la cigüeña negra o el águila imperial.

El Parque se divide en dos zonas diferenciadas por sus vertientes montañosas, la solana y la umbria. En la primera podremos encontrar una vegetación de secano en la que abundan encinas, acebuches y piruétanos, junto a las retamas, jaras y cantuesos.

En la zona umbria, donde la humedad es mayor, encontramos alcornoques, quejigos y arces, con los matorrales típicamente mediterráneos: madroños, ruscos o brezos. Los arroyos y gargantas que tributan tanto al Tajo como al Tiétar dan lugar a frondosas galerías de alisos, sauces y fresnos, que protegen las laderas.


Imprescindible

- **Extensión del parque:** 18.396 Ha.
- **Ubicación:** Extremadura, Cáceres, zona norte, entre las poblaciones de Navalmoral de la Mata, Trujillo y Plasencia.
- **Tipo de Parque:** Bosque Mediterráneo, Dehesa y Monte Bajo.
- **Fauna:** Buitre negro, cigüeña negra, águila imperial, ciervo. **Flora:** Encina, jara, madroño, alcornoque, arces, etc.
- **Época recomendada de visita:** Los meses de marzo, abril, mayo, junio, septiembre, octubre y noviembre.

Buitre negro

En peligro. El buitre negro (*Aegypius monachus*) es una de las aves más amenazadas de nuestro territorio. Llega a medir de alto hasta **1'20 metros** y alcanza una envergadura de más de 3 metros. Su plumaje es negro con manchas de color pardo, y las crías suelen tener un negro más acentuado. A diferencia de sus parientes que anidan en roquedos y barrancos de difícil acceso, el buitre negro lo hace en árboles y su hábitat es el bosque mediterráneo. Su alimentación es más selectiva que la de otros carroñeros. Son los primeros que se aproximan al animal muerto y **toman como alimento sólo su masa muscular**, evitando las vísceras. También se atreven con pequeños animales de diversas especies.

En la actualidad, el peligro de extinción no ha desaparecido, si bien están censadas en el parque **240 parejas** aproximadamente (660 en toda Extremadura). Se ha creado un plan para su protección y desde los años 70, especialmente en los últimos 15 años, el aumento de parejas ha sido considerable.



o pardo. / EFE

fruto de la fermentación en cuevas, como el de Cabrales, y el Picón. Dentro de la arquitectura popular destaca el **hórreo**, aun utilizado para su uso tradicional.

Imprescindible

- **Extensión del parque:** 64.660 Ha.
- **Ubicación:** En la confluencia de las comunidades de Asturias, Cantabria y Castilla y León (León).
- **Tipo de Parque:** Alta Montaña.
- **Fauna:** Quebrantahuesos, oso pardo, urogallo hispánico, rebeco. **Flora:** Tojos, acebos, hayas, robles.
- **Época recomendada visita:** Segunda quincena de abril, mayo, junio, septiembre, octubre y primera quincena de noviembre.

Oso Pardo

El más grande. El oso pardo cantábrico (*Ursus arctos*), de la familia de los úrsidos, es una de las ocho especies que existen en el planeta y presenta una identidad genética que le hace ser diferente a otras pobla-



ciones oseras. Si a eso le sumamos que es **de las más escasas y amenazadas del mundo**, tenemos un animal realmente extraordinario.

Su vista no está muy desarrollada, pero lo suple con un magnífico oído y su olfato, que es aún mejor. Puede llegar a medir dos metros de altura y pesar más de 200 kilos, lo que le hace ser el animal terrestre más grande de la Península y poseer una poten-

cia considerable.

El último censo de este animal en el Parque Nacional y parques naturales adyacentes es de entre **105 y 130 ejemplares**. En la actualidad hay un gran número de ayudas al oso pardo cantábrico, no sólo desde las administraciones; también fundaciones y asociaciones están **apoyando la conservación** de esta especie y su entorno, los Proyectos Hábitat y Huella, entre otros.

GALICIA

Islas Atlánticas

Integrado por un grupo de islas rocosas y situado frente a las costas de Pontevedra y A Coruña se encuentra el Parque Nacional de Las Islas Atlánticas —archipiélago de Cies e islas de Ons, Sálvora, Cortegada y Malveiras—, que forman parte de una **cadena montañosa que se hundió en el mar hace varios millones de años**.

Declarado Parque Nacional en 2002, este enclave marítimo ofrece un hermoso paisaje de contrastes entre sus acantilados de la vertiente oeste abierta al océano y las playas y dunas de la costa este, frente a las Rías Bajas. Sumergidos en sus aguas, descubriremos las paredes rocosas submarinas de los acantilados que albergan bosques de algas, gran variedad de moluscos y crustáceos y multitud de peces de roca. En la superficie abunda una gran variedad de ecosistemas: matorrales costeros atlánticos y también submediterráneos, que dan lugar a 400 especies de plantas terrestres diferentes.

Miles de **gaviotas patiamarillas** instalan sus nidos en los acantilados y roquedos de las islas para formar la mayor colonia de cría de esta especie en Europa. El microclima seco y soleado de las islas diferencia a los reptiles de sus congéneres peninsulares, como se aprecia en el mayor tamaño de la lagartija ibérica y en la aparición de una nueva subespecie, el lagarto de Sálvora. También en la isla de Cortegada encontramos el **bosque de laurisilva** más grande de Europa y en el archipiélago de Las Cies resulta imprescindible la ya famosa **playa de Rodas**, reconocida como una de las mejores del mundo.

Imprescindible

- ▶ **Extensión:** 8.480 Ha. (7.285 marítimas y 1.194 terrestres).
- ▶ **Ubicación:** Costas de Pontevedra y A Coruña, frente a las Rías Bajas.
- ▶ **Tipo de Parque:** Parque Marítimo Terrestre
- ▶ **Fauna:** Gaviota patiamarilla, lagarto de Sálvora, cormorán moñudo, delfines en gran variedad de especies. **Flora:** Laureles, algas de 200 especies, y hasta 400 tipos diferentes de plantas.
- ▶ **Época de visita:** De abril a octubre.

Arao común o 'pingüino gallego'

Peligro crítico. El arao común (Uria Aagle), antaño numeroso en las costas atlánticas gallegas, es hoy un lujo. Las parejas que eligen las islas para nidificar no superan la docena y, por su escasez, están dentro del Libro Rojo de las Aves con distintivo de Peligro Crítico; es decir, puede dejar de visitar estas costas en un periodo corto de tiempo. La falta de alimento motivada por la sobreexplotación y los vertidos de petróleo (5 desastres desde el año 70) están llevando prácticamente a esta especie a su extinción en nuestro territorio.



La presencia de este 'pingüino gallego' suele producirse en los meses de más frío, dando por terminada su visita a comienzos de la primavera, cuando regresan a sus colonias de cría en el Atlántico Norte. En la actualidad hay **dos parejas** anidando en el Parque, y su estado de conservación, al carecer de un programa específico que la asegure, es bastante precario.

LÉRIDA



VERDOR. Frondosos bosques y todo tipo de torrentes y ríos dan personalidad propia a Aigüestortes. / EL CORREO

Aigüestortes, reino de agua

Las montañas del parque emergieron del fondo del mar hace 200 millones de años

D. M.

El impresionante relieve de granitos y pizarras del Parque Nacional de Aigüestortes se formó hace unos doscientos millones de años, emergiendo del fondo del mar que cubría estas tierras del Pirineo catalán, entre las comarcas de Pallars Sobirà, El Pallars Jussà y Vall d'Aran. El parque, que tiene su entrada natural por la Vall de Boí, adquiere su acusada personalidad por los característicos **meandros de alta montaña**, las 'aigües tortes' o aguas tortuosas, sus más de 200 lagos y la presencia de numerosos abetos.

El espectacular paisaje de este reducto del pasado está formado por una serie de elementos que se complementan de una manera casi perfecta, para dar lugar a un armonioso conjunto de frondosos bosques y verdes praderas, de ríos y de profundos estanys (lagos), de cascadas e inmaculados neveros, que siempre sorprenden e impresionan al viajero.

Un completo recorrido por Aigüestortes atraviesa bosques de hayas, fresnos, álamos, robles y pinos silvestres. A medida que se asciende, esta vegetación da paso a especies más resistentes al frío como el abeto, tan escaso en España. En los boques más tranquilos



AVIZOR. Un armiño asoma desconfiado tras un árbol caído.

se puede escuchar el **canto del urogallo**, el mochuelo boreal o el pito negro, y de camino hacia las cumbres observaremos marmotas, armiños y sarrios.

En nuestra visita tendremos la oportunidad de contrastar estos hermosos paisajes con el gran patrimonio histórico que acoge uno de los conjuntos monumentales de **arte románico** más importante de Europa.

Imprescindible

- ▶ **Extensión:** 64.660 Ha.
- ▶ **Ubicación:** Lérida-Cataluña.
- ▶ **Tipo de parque:** Alta Montaña.
- ▶ **Fauna:** Quebrantahuesos, sarrio o Isard (rebeco), águila real, urogallo, armiño, lirón gris. **Flora:** Hayas, fresnos, abetos.
- ▶ **Época de visita:** Mayo, junio, primera quincena de julio, segunda quincena de agosto, septiembre, octubre y primera quincena de noviembre.

Armiño

Pequeño carnívoro. El armiño (Mustela erminea) es un mamífero bastante habitual en la zona pirenaica de Aigüestortes y Sant Maurici. Con un cuerpo alargado y muy flexible, similar a la comadreja pero de menor tamaño (entre 100 y 300 gr.), es uno de los carnívoros más pequeños del mundo. De color pardo en verano, y blanco o blanco sucio en los meses más fríos, siempre conserva el color negro al final de su cola. Suele habitar bajo grandes piedras y protegido por espinosos arbustos.

Su alimentación se basa en pequeños roedores y reptiles, y sus hábitos le llevan a ser un animal tanto diurno como nocturno, siendo **muy difícil de avistar**. En la actualidad no hay censo fiable de este animal. Su estado de conservación en Aigüestortes es bueno, dado que su hábitat está protegido.

HUELVA



Doñana

El Parque Nacional de Doñana, Reserva de la Biosfera, Zona de Protección Especial de Aves (ZEPA) y Patrimonio de la Humanidad, está situado al suroeste de la provincia de Huelva, abrazado al Guadalquivir, y da cobijo al **principal humedal de Europa**. Las zonas centrales del parque están ocupadas por los cotos, suaves ondulaciones de dunas estabilizadas, que forman el paisaje más plástico e impresionante del recinto. La extensa playa casi virgen, entre Matalascañas y la desembocadura del río, alimenta con sus arenas los trenes de dunas vivas. En su entorno existen varios pueblos de interés cultural como Almonte, Aldea del Rocío o Sanlúcar de Barrameda.

Diversas especies de matorrales entremezclados conforman el monte blanco que ocupa los suelos más pobres y secos de la zona. El monte negro se fija en las zonas más húmedas, donde crecen alcornoques, brezos y helechos, y en lugares más elevados aparecen bosques de sabinas. El sur del parque está ocupado por el pinar, que en las dunas y corrales se hermana con clavellinas y siemprevivas. La fauna de las marismas se caracteriza por su **riqueza ornitológica**; sus alcornoques reciben la visita de gansos, cercetas, patos, garzas, espátulas y porrones, que llegan a sumar el medio millón de individuos. En los campos destacan el venado, el meloncillo, el águila imperial y, cómo no, el lince ibérico, del que aún quedan una treintena de ejemplares.

Imprescindible

- **Extensión:** 54.252 Ha.
- **Ubicación:** Huelva y Sevilla. Abarca la zona de desembocadura del Guadalquivir.
- **Tipo de Parque:** Marisma y Bosque Mediterráneo.
- **Fauna:** Lince ibérico, ciervo, águila imperial, flamenco, garza real. **Flora:** Enebro costero, vulpia fontquerana (gramínea), pino, etc.
- **Época de visita recomendada:** Enero, febrero, marzo, abril, mayo, junio, octubre, noviembre y diciembre.

Lince ibérico

Felino. El lince ibérico (*Lynx pardinus*) es un felino de colores y aspecto elegante. De orejas puntiagudas acabadas en un mechón negro y tieso, con patas largas y una cola corta rematada en negro y unas 'patillas' a los lados de la cara, varía su pelaje del pardo al grisáceo. Puede llegar a pesar hasta 20 kilos. Su hábitat natural es el bosque mediterráneo, donde aún se le puede encontrar, si bien es el felino más amenazado del mundo. Existen más ejemplares en otras zonas de España, además de Doñana, aunque es aquí donde habita el mayor número de lince. En 2004 se censaron menos de **100 individuos en toda la Península**.



LA PALMA

La Caldera de Taburiente

Se dice que, por su clima y su especial configuración geográfica, la isla canaria de La Palma es un continente en sí misma. En ella se encuentra el Parque Nacional de La Caldera de Taburiente, que no es un cráter, aunque lo parece por sus estructura: un semicírculo de 8 kilómetros de diámetro y 2.000 metros de desnivel. La erosión ha conformado un abrupto paisaje, lleno de árboles y cascadas. Es como una caldera rebosante de vida cuyo aislamiento ha dado origen a numerosas especies endémicas, como el pino canario. En su punto culminante está el Roque de los Muchachos, de 2.426 metros, donde se alzan los observatorios geofísicos internacionales. Toda la isla es Reserva de la Biosfera y ZEPA (Zona Especial de Protección de Aves).

El interior de la Caldera se encuentra surcado por **innumerables y profundos barrancos** de impresionante belleza que confluyen en los dos principales, Taburiente y Almendro Amargo, cuya unión en Dos Aguas dará lugar al Barranco de las Angustias. Entre ellos, como mudos testigos de la erosión, aparecen numerosas crestas y roques, (enormes agujas que se elevan hacia el cielo), entre los

que cabe destacar por su belleza el Roque Idafe y el Roque del Huso.

Este entorno de variopinta flora y accidentes geológicos surgidos del fondo del mar facilitaron el desarrollo de una extensa fauna propia, donde las aves como el **cernícalo** y mamíferos voladores como el murciélago y algunos reptiles representan la vida en el parque. Caminando por los senderos descubrimos un paisaje de una riqueza florística espectacular, con tupidos bosques de laurisilva, aunque el pino domina ampliamente el terreno, además de especies como los bejeques, tajinastes, amagantes y una variedad de violeta endémica de la isla.

Imprescindible

- **Extensión:** 4.690 Ha.
- **Ubicación:** Archipiélago de Canarias, isla de La Palma, al noroeste de Tenerife.
- **Tipo de Parque:** Volcánico.
- **Fauna:** Cernícalo, murciélago orejado, paloma rabiche, lagarto tizón. **Flora:** Amagante, bejeques, retamón, pino canario, violeta, etc.
- **Época recomendada de visita:** Todo el año, salvo los meses de más calor.



VOLCÁNICO. Las nubes quedan atrapadas entre las cimas de la Caldera de Taburiente. / EL CORREO

ISLAS BALEARES

Archipiélago de Cabrera

Este archipiélago, con la Zona Especial de Protección de Aves (ZEPA) concedida, comprende la isla de Cabrera y un conjunto de islotes calcáreos con una superficie superior a los 13 kilómetros cuadrados emergidos del mar y cubiertos de matorral mediterráneo. Sus 57 kilómetros de costas protegidas dan cabida a playas, calas, fondos marinos y numerosos acantilados. Las escasas precipitaciones hacen que el aporte de sedimento al mar sea prácticamente nulo, por lo que las **aguas tienen una excepcional transparencia** y una magnífica visibilidad. En su interior encontramos bruscas caídas de fondo con paredes verticales que caen hasta 100 metros y numerosas cuevas. Algunas emergen con extraordinaria belleza, como la Cueva Blava (Cueva Azul).

El archipiélago de Cabrera es uno de los lugares más bellos del Mediterráneo desde hace varios milenios. En sus acantilados navegó Ulises y también arribaron los piratas; todos tuvieron el privilegio, que por fortuna prevalece, de ver la fauna de estas islas: gaviotas, cormora-

nes, pardelas, halcones y águilas pescadoras. Si miramos al mar aparecen los delfines y en la orilla, la tortuga boba o el erizo moruno. Y así **hasta 500 especies** de fauna marítima.

Las islas son también ricas por su flora; tanto la terrestre, con especies netamente mediterráneas como el acebuche, el romero o las sabinas, como la flora marina, en la que encontramos infinidad de especies, aunque destacan las distintas variedades de algas y crustáceos.

Imprescindible

- **Extensión:** 10.021 Ha. (8.703 marítimas y 1.318 terrestres).
- **Ubicación:** Cabrera, Islas Baleares, al sur de Palma de Mallorca.
- **Tipo de Parque:** Parque Marítimo Terrestre.
- **Fauna:** Águila pescadora, tortuga boba, tórtola, lirón careto, murciélago de cola larga. **Flora:** Sabina, maquia mediterránea, romero, acebuche.
- **Época recomendada de visita:** De abril a junio, septiembre y octubre.



Murciélago orejado

El murciélago orejado de las Canarias (*Plecotus teneriffae*) sólo se encuentra en las islas de La Palma, Hierro y Tenerife, en **cuevas y tubos volcánicos** dentro de zonas de pinar, bastante amenazados, ya que los insecticidas y la invasión de su hábitat juegan en su contra. Su tamaño es de entre 40 y 60 mm. y pesan hasta 15 gramos. Su dieta es básicamente insectívora. La colonia más numerosa cuenta con alrededor de **40 adultos**. El número de ejemplares sigue perdiendo terreno, pero desde 1993 se lleva a cabo un programa para la protección y conservación de la especie.



Águila pescadora

El águila pescadora (*Pandion haliaetus*) es una rapaz de las consideradas grandes (hasta 1,80 mts. de envergadura). Lo más espectacular es su técnica de pesca, que consiste en **lanzar las garras hacia el agua** para atrapar a su presa con el cálculo preciso y la visión adaptada a la ilusión óptica que produce observar el alimento dentro del agua. Tiene otra particularidad en sus garras, ya que posee dos dedos prensiles detrás, haciendo una tenaza perfecta con los dos dedos delanteros, y una diminuta dentición para asir con firmeza a sus escurridizas presas. Presenta pecho y anverso blancos, con manchas marrones en cuello y en forma de antifaz, así como todo el reverso del ave. No hay censo, pero **no corre peligro**.